

INFO

RIVERAINS

MARS 2026



Aménagement de la rue Nationale Travaux de sécurisation carrefour rue Nationale / rue de Normandie / rue Duguesclin

Dans le prolongement des travaux réalisés en 2025 rue Nationale, entre l'impasse des Blanchets et le rue Guynemer, Rennes Métropole va poursuivre l'aménagement de la rue au niveau de l'intersection avec la rue de Normandie et la rue Du Guesclin (voir plan au verso).

Ces travaux vont consister à apaiser et sécuriser la circulation rue Nationale par la création de plateaux surélevés (rue de Normandie et rue Du Guesclin) et la réalisation de bandes cyclables. Des arbres seront également plantés dans l'espace central (voir plan de l'aménagement page suivante).

Les travaux se dérouleront du lundi 23 mars au vendredi 23 octobre. Durant cette période, les conditions de circulation sur les rues Nationale, de Normandie et Du Guesclin seront modifiées.

La première phase de travaux, du lundi 23 mars au vendredi 27 avril, nécessitera la fermeture de la rue Nationale dans le sens sud>nord au niveau de l'intersection avec la rue de Normandie. Une déviation sera mise en place par l'avenue Irène Joliot-Curie, la rue des Vignes et la rue Du Guesclin (voir plan de déviation en page 4). Les accès riverains seront conservés mais pourront être ponctuellement perturbés en fonction de l'avancée du chantier. La circulation se fera ensuite sous alternat jusqu'à fin juin 2026.

Les travaux se poursuivront rue Nationale, rue de Normandie et rue Du Guesclin selon différentes conditions de circulation (rues fermées ou alternat). Vous trouverez en dernière page le planning des travaux. Nous reviendrons vers vous pour vous préciser les conditions de circulation et déviations des phases les plus impactantes.

Nous vous remercions par avance de votre compréhension et vous prions de bien vouloir nous excuser pour ces perturbations.

Aménagement de bandes cyclables

Aménagement d'un plateau surélevé

Plantation d'arbres sur l'espace central

Rue Nationale

Zone de circulation apaisée

Rue Nationale

Aménagement de bandes cyclables

Aménagement d'un plateau surélevé

Rue Du Guesclin

Rue Lariboisière

Allée de Bourgogne



Pendant les travaux, certaines lignes de bus pourront être perturbées
Plus d'infos sur star.fr/se-deplacer/info-traffic



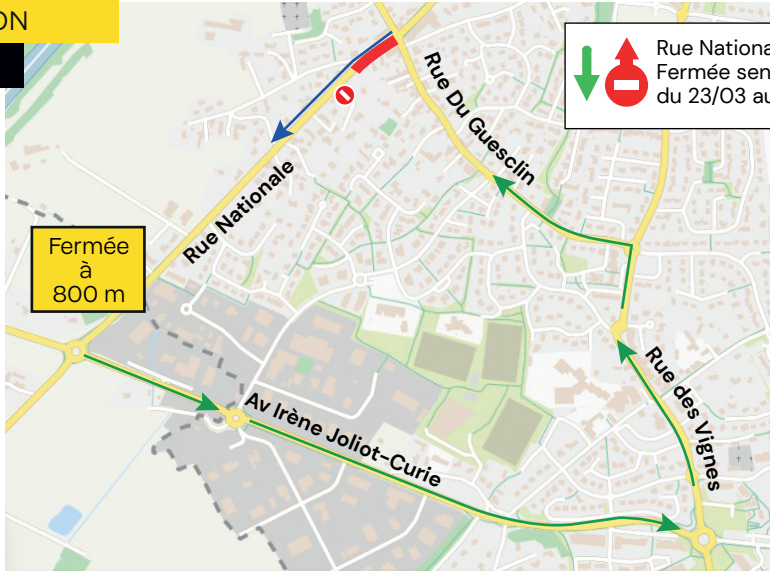
Pendant les travaux, la collecte des déchets sera modifiée
Toutes les infos sur la collecte des déchets : 0 223 622 622



DES QUESTIONS ?

comtravaux@rennesmetropole.fr

06 24 13 60 95

PLAN
DE DÉVIATION
PHASE 1





 Rue Nationale
 Fermée sens sud>nord
 du 23/03 au 27/04

PLANNING
DE L'OPÉRATION

