

INFO

RIVERAINS

JUIN 2026



Trambus - Ligne T2

Réaménagement du Giratoire de la Touraudais

Rennes Métropole a commencé les travaux de la ligne T2 du Trambus, qui reliera Vezin-le-Coquet (les Trois Marches, route de Lorient) à Cesson-Sévigné (Champelé, rue de la Rigourdière) en 2028.

Sur l'axe bus existant rue de Rennes et avenue du Général Leclerc, entre le parking relais des Préales et le giratoire du Taillis (boulevard des Alliés), trois stations de trambus vont être créées en remplacement des 4 arrêts existants Les Préales, Tournebride, Champs Péans et Taillis (création de quais, réalisation de chaussées en béton, pose de mobilier spécifique incluant des distributeurs de titres de transport). Les giratoires de la Touraudais et du Taillis vont également être réaménagés pour faciliter le passage du futur Trambus et sécuriser les cheminements cyclables.

Du 1^{er} juin à début septembre 2026, des travaux vont avoir lieu sur le giratoire de la Touraudais. Ils vont consister à modifier la largeur de la chaussée, à poser de nouvelles bordures, réaménager les accotements et les pistes cyclables, mettre en place un nouvel enrobé de chaussée ainsi qu'un revêtement en résine au niveau des traversées cyclables, planter 6 arbres et réaliser de nouveaux marquages au sol.

Le rond-point existant sera réaménagé à la «hollandaise» afin de sécuriser les cyclistes en les positionnant en dehors des voies pour les véhicules motorisés et pour améliorer les liaisons cyclables aux abords du rond-point (voir plan en dernière page.)

La circulation pendant les travaux :

(voir plans des différentes fermetures et déviations, à droite)

- **Phase 1 : Travaux en partie nord du giratoire de début juin à mi-juillet.** Pendant cette phase de travaux, la circulation sur la rue de Rennes sera maintenue dans le sens Ouest>Est et une déviation sera mise en place pour les véhicules circulant dans le sens Est>Ouest par le boulevard des Alliés puis l'avenue des Préales. L'avenue de la Touraudais sera fermée au niveau de l'avenue de la Renaudière et la circulation sera déviée par celle-ci, la rue du Taillis et le boulevard des Alliés.
- **Phase 2 : Travaux en partie sud du giratoire de mi-juillet à fin août.** La circulation sur la rue de Rennes sera maintenue dans le sens Est>Ouest et une déviation sera mise en place pour les véhicules circulant dans le sens Ouest>Est par la rue Django Reinhardt, l'avenue des Préales puis le boulevard des Alliés.
- **Phase 3 : Travaux de nuit début septembre pendant une semaine** sur l'ensemble du giratoire pour la réalisation des enrobés de chaussée. La rue de Rennes et l'avenue de la Touraudais seront fermées au droit des travaux. Une déviation sera mise en place depuis le nord par l'avenue de la Renaudière, la rue du Taillis et le boulevard des Alliés. Depuis l'est, la circulation sera déviée par la rue Django Reinhardt, l'avenue des Préales puis le boulevard des Alliés.

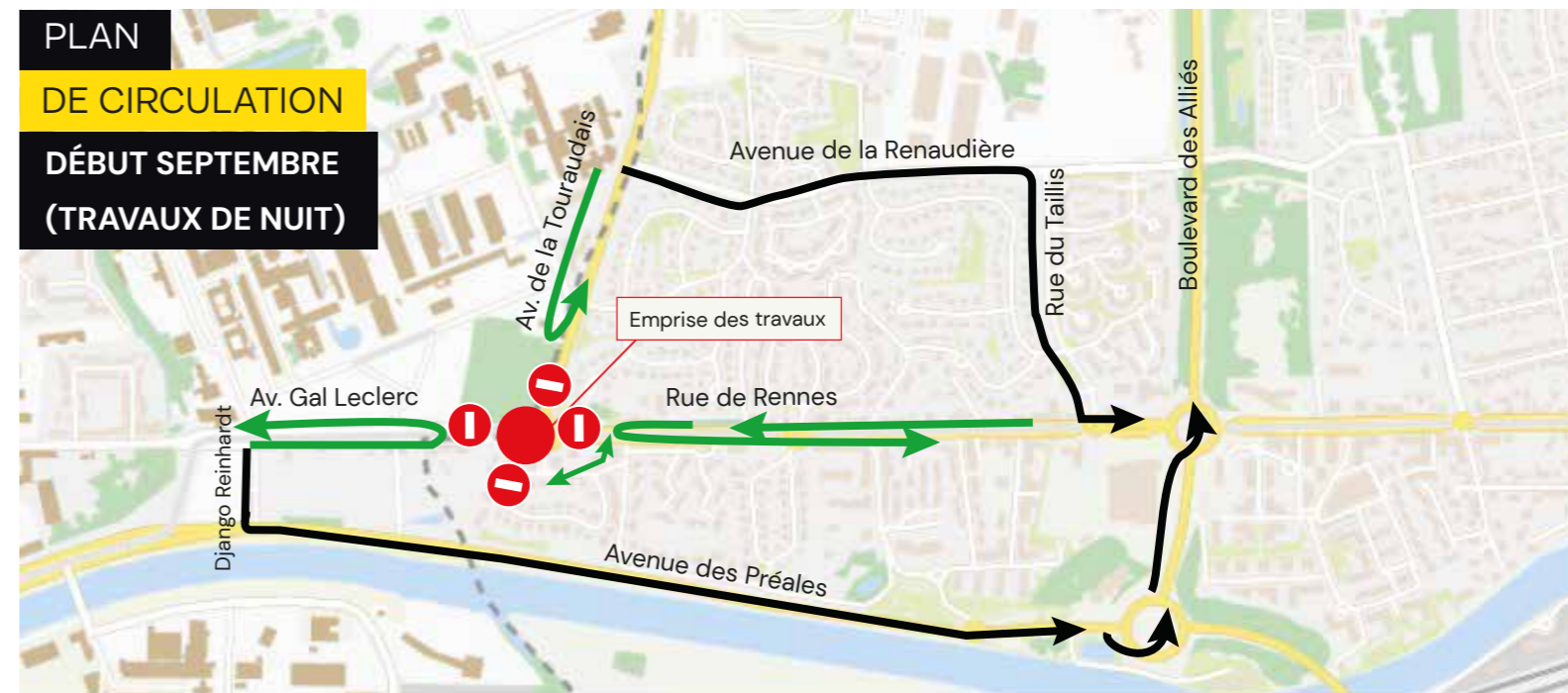
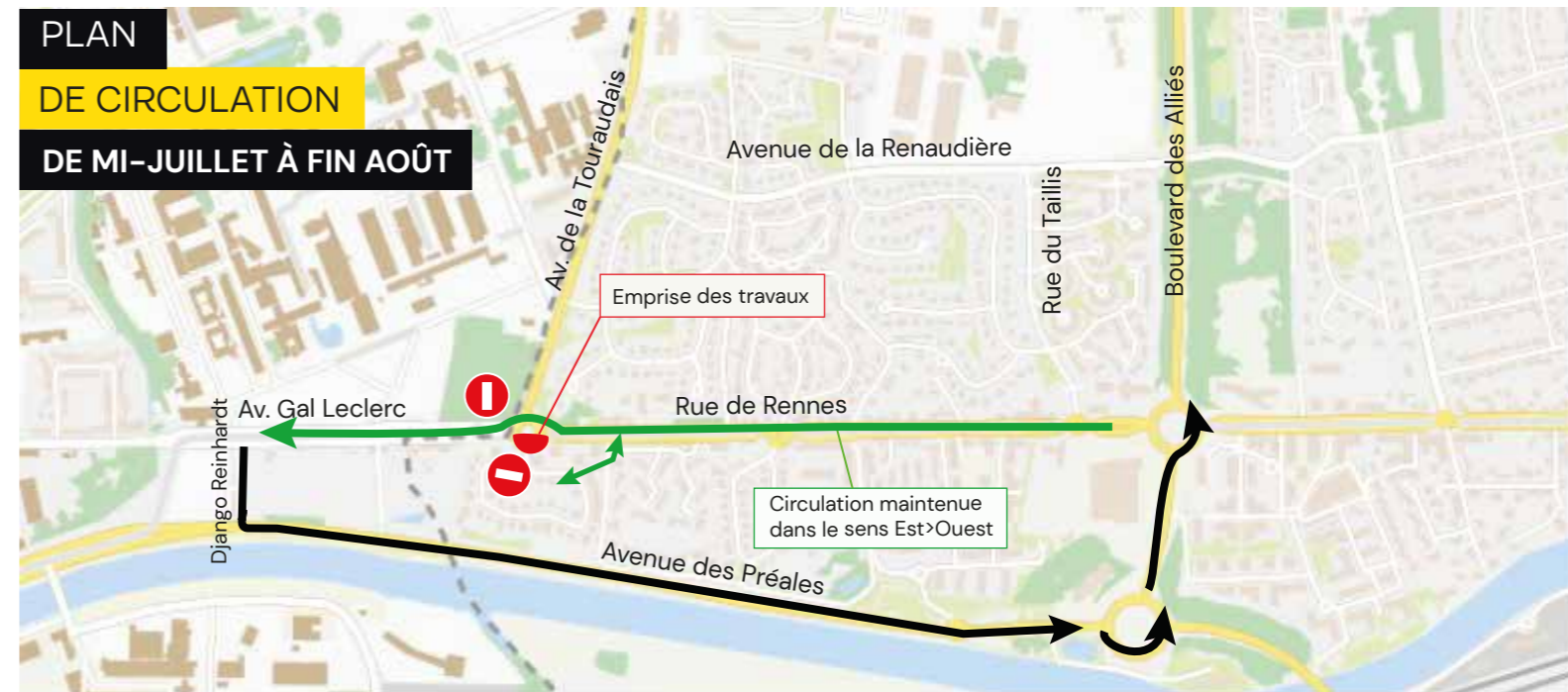
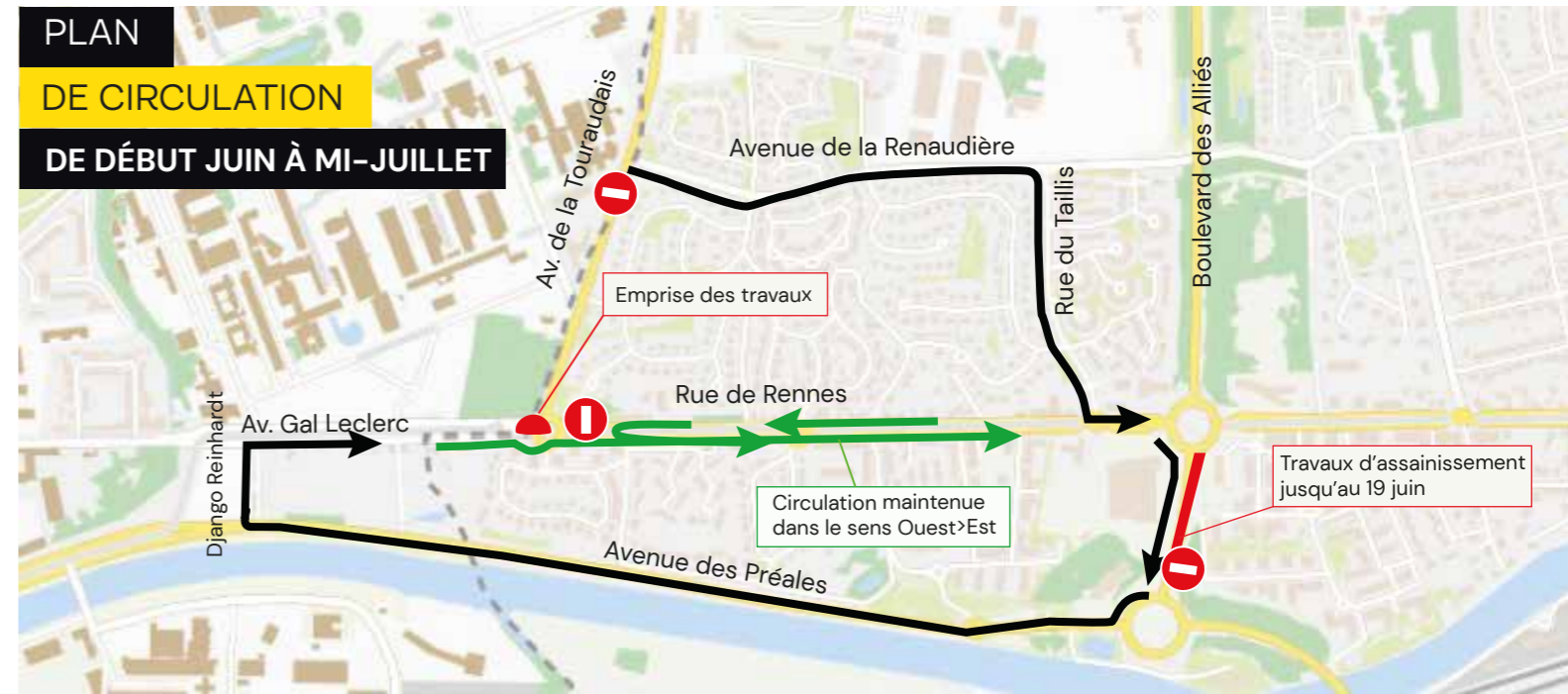
L'accès des riverains sera maintenu pendant les travaux.

Le parking situé au n°102 de la rue de Rennes sera fermé durant cette période.

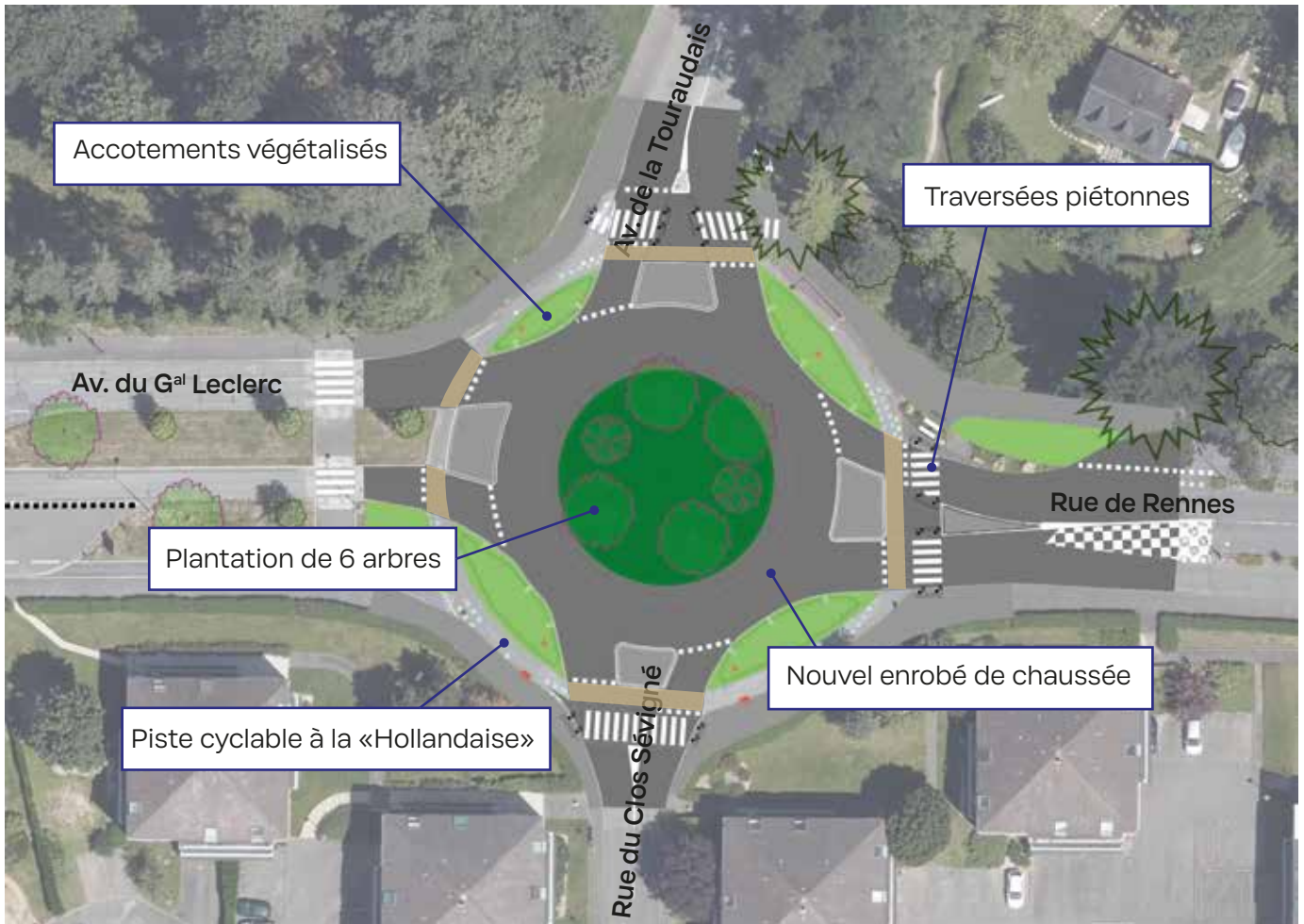
Des déviations seront mises en place pour des lignes C4, 10, 14, C6 et 67.

Les cyclistes seront invités à mettre pied à terre au droit des travaux afin de pouvoir circuler sur le trottoir.

Nous vous remercions par avance de votre compréhension et vous prions de bien vouloir nous excuser pour ces perturbations.



Plan d'aménagement du Giratoire de la Touraudais



Pendant les travaux, les lignes de bus et la collecte des déchets pourront être perturbées :



Numéro Info Déchets (NID)
0 223 622 622



Plus d'infos sur
star.fr/se-deplacer/info-traffic

Des questions ?

comtravaux@rennesmetropole.fr

06 11 54 24 42