



Travaux d'assainissement Raccordement de ViaSilva à la station de traitement des eaux usées de Cesson-Sévigné

Rennes Métropole a commencé depuis le 23 mars les travaux de réalisation d'un réseau d'assainissement destiné à raccorder ViaSilva à la station d'épuration de Cesson-Sévigné, située en rive sud de la Vilaine. Ce nouveau réseau est nécessaire pour permettre l'évacuation des eaux usées qui seront générées par les futures constructions des Zac Atalante ViaSilva et des Pierrins. Les travaux sont programmés de mars à l'automne 2026.

Le programme des travaux comprend :

- La création d'un poste de refoulement enterré (permettant de pomper les eaux usées et de les remonter vers un point plus haut) à l'angle du boulevard Saint-Roch et de la rue Robert de Moucon ;
- Un espace de stockage enterré permettant l'arrêt du poste de refoulement pendant 2 heures, situé au nord du boulevard Saint-Roch ;
- Deux conduites de refoulement (1,1 km de longueur au total), en rive nord du boulevard Saint-Roch puis en rive est du boulevard des Alliés (entre le rond-point de Bouriane et le rond-point de la Boulais)
- Une conduite gravitaire (utilisant la pente naturelle) d'une longueur de 1,35 km cheminant le long du boulevard des Alliés (depuis le rond-point de la Boulais jusqu'au nord du rond-point de la Vilaine).

Travaux boulevard des Alliés et rond-point du Taillis :

Depuis le lundi 23 mars et jusqu'à fin juin 2026, les travaux se situent sur la partie sud du boulevard des Alliés, fermé à la circulation dans le sens sud>nord.

À partir du lundi 1^{er} jusqu'au vendredi 5 juin, le rond-point du Taillis sera fermé à la circulation de nuit entre 21h et 6h dans le cadran sud/est (voir plan n°1 page 4). Une déviation sera mise en place par le boulevard des Alliés, la rue de Bray, la rue de la Fontaine, la rue de Paris et la rue de Rennes. Un aménagement sera réalisé rue de Rennes (à l'approche du giratoire) pour permettre les accès riverains et restaurant situés au sud de la rue.

À partir du mercredi 10 jusqu'au vendredi 19 juin, le rond-point du Taillis sera fermé à la circulation de nuit entre 21h et 6h dans le cadran nord/est (voir plan n°2 page 4). Une déviation sera mise en place par l'avenue de la Hublais, la rue de la Renaudière et la rue du Taillis.

Nous vous remercions par avance de votre compréhension et vous prions de bien vouloir nous excuser pour ces perturbations.



Réseau existant vers la station de traitement des eaux usées de Cesson-Sévigné

Ces dates prévisionnelles sont données sous réserves de conditions météorologiques favorables et sans aléas de chantier.



Coût total prévisionnel de l'opération :
 environ 6 M€ TTC
 intégralement pris en charge par
 les ZAC Atalante ViaSilva et des Pierrins



Fin des travaux prévue : automne 2026

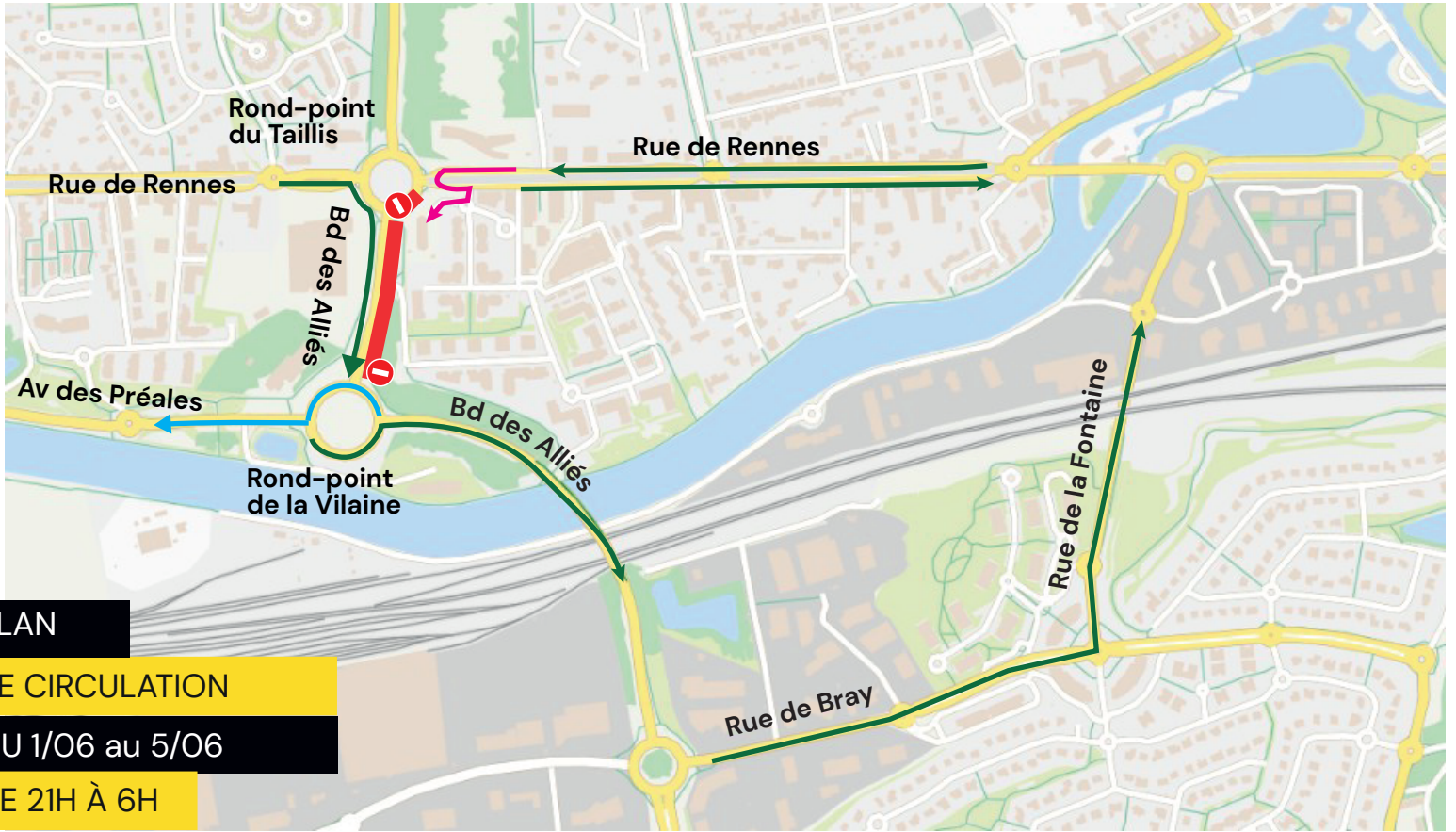





Pendant les travaux, certaines lignes de bus pourront être perturbées
 Plus d'infos sur star.fr/se-deplacer/info-traffic

DES QUESTIONS

comtravaux@rennesmetropole.fr

06 24 13 60 95



-  Déviation fermeture du rond-point
-  Déviation fermeture du boulevard des Alliés
-  Accès riverains et restaurant

